

## ПРОТОКОЛ

XXXVI сессии Межгосударственного совета по геодезии, картографии, кадастру и дистанционному зондированию Земли

В период с 3 по 5 сентября 2014 года в г. Астане, Республика Казахстан, состоялась XXXVI сессия Межгосударственного совета по геодезии, картографии, кадастру и дистанционному зондированию Земли (далее - Межгосударственный совет).

В работе сессии приняли участие руководители и представители картографо-геодезических служб Азербайджанской Республики, Республики Армения, Республики Беларусь, Республики Казахстан, Кыргызской Республики, Республики Молдова, Российской Федерации и Республики Таджикистан.

От Исполнительного комитета СНГ в работе XXXVI сессии Межгосударственного совета принял участие и выступил заместитель директора департамента по сотрудничеству в сфере безопасности и противодействия новым вызовам и угрозам Ташибаев Мурат Сейтжанович.

Список участников прилагается.

С приветственным словом к участникам XXXVI сессии Межгосударственного совета выступил Вице-министр национальной экономики Республики Казахстан Ускенбаев Каирбек Айтбаевич.

Заседание открыл председатель XXXVI сессии Межгосударственного совета по геодезии, картографии, кадастру и дистанционному зондированию Земли Смагулов Бауржан Амиржанович.

### **По первому вопросу**

*Слушали:*

Отчеты руководителей национальных делегаций об исполнении решений XXXV сессии Межгосударственного совета.

*Постановили:*

1. Информацию национальных делегаций об исполнении решений XXXV сессии Межгосударственного совета принять к сведению.

2. Принять к сведению предложения по сотрудничеству от Российской Федерации и рассмотреть вопрос расширения партнерства в рамках деятельности Межгосударственного совета по следующим направлениям:

- совместная разработка единой нормативно-технической документации;

- совместная разработка и создание современных геодезических приборов и оборудования;

- совместная разработка единого программного обеспечения;

- разработка и внедрение на территории государств-участников СНГ новых технологий точного позиционирования (Precise Point Positioning).

**По второму вопросу**

*Слушали:*

О проекте Соглашения о сотрудничестве в повышении квалификации и подготовке персонала производственных организаций и профессорско-преподавательского состава организаций профессионального образования в области геодезии и картографии государств – участников СНГ, разработанном и внесенном Федеральной службой государственной регистрации, кадастра и картографии.

*Постановили:*

1. Одобрить и согласовать доработанный с учетом поступивших предложений и замечаний проект Соглашения о сотрудничестве в повышении квалификации и подготовке персонала производственных организаций и профессорско-преподавательского состава организаций профессионального образования в области геодезии и картографии

государств – участников СНГ (прилагается) и внести его на рассмотрение Совета глав правительств СНГ в установленном порядке.

2. Просить Комитет по делам строительства, жилищно-коммунального хозяйства и управления земельными ресурсами Министерства национальной экономики Республики Казахстан подготовить и направить необходимые документы в Исполнительный комитет СНГ.

3. Просить Росреестр подготовить предложения о целевом финансировании организаций, осуществляющих образовательную деятельность по повышению квалификации и переподготовке кадров в области геодезии, картографии, кадастра и дистанционного зондирования Земли в интересах государств-участников СНГ, и направить их на рассмотрение в Исполнительный комитет СНГ.

#### **По третьему вопросу**

*Слушали:*

Об исполнении мероприятий по реализации Пилотного проекта инфраструктуры пространственных данных.

*Постановили:*

1. Государствам-участникам СНГ внести кандидатуры для включения в состав Рабочей группы по созданию инфраструктуры пространственных данных. Рабочей группе до 31 декабря 2014 года подготовить план работы.

2. Одобрить Перечень базовых пространственных данных, разработанный Рабочей группой по созданию инфраструктуры пространственных данных.

3. Рабочей группе в срок до 1 июля 2015 года разработать единые технические требования к набору базовых пространственных данных, рассмотреть вопрос о создании эталонного набора базовых пространственных данных.

### **По четвертому вопросу**

*Слушали:*

О ходе работ по разработке Проекта концепции о взаимном сотрудничестве при формировании единого навигационного пространства государств – участников СНГ.

*Постановили:*

1. Разработанный ФГБУ «Федеральный научно-технический центр геодезии, картографии и инфраструктуры пространственных данных» проект Концепции о взаимном сотрудничестве при формировании единого навигационного пространства государств – участников СНГ направить картографо-геодезическим службам государств – участников СНГ для рассмотрения и подготовки замечаний и предложений.

Просить картографо-геодезические службы государств – участников СНГ к 1 декабря 2014 года направить свои замечания и предложения по проекту Концепции в адрес ФГБУ «Федеральный научно-технический центр геодезии, картографии и инфраструктуры пространственных данных».

2. ФГБУ «Федеральный научно-технический центр геодезии, картографии и инфраструктуры пространственных данных» обобщить полученные замечания и предложения и доработанный с их учетом проект Концепции о взаимном сотрудничестве при формировании единого навигационного пространства государств – участников СНГ и представить на рассмотрение XXXVII сессии Межгосударственного совета.

### **По пятому вопросу**

*Слушали:*

О ходе работы проекта Положения о переводе материалов картографо-геодезических фондов из аналогового в цифровой вид.

*Постановили:*

1. Принять предложение Росреестра о разработке «Основных положений о переводе материалов картографо-геодезических фондов из аналогового в цифровой вид», учитывающих общие проблемы перевода, не отраженные в первоначально разработанном проекте, в срок до 15 декабря 2014 года.

Требования к переводу конкретных видов материалов отразить в «технических условиях...».

2. Для выполнения разработки создать рабочую группу из специалистов представленных стран, которые могли бы в рабочем порядке, напрямую, делиться опытом и предоставлять замечания и предложения к проектам документов.

#### **По шестому вопросу**

*Слушали:*

Сообщение Рабочей группы по географическим названиям о ходе работ по разработке предложений в Электронный бюллетень изменений географических названий.

*Постановили:*

1. Принять к сведению информацию Рабочей группы по географическим названиям МГС о ходе работ по разработке предложений в Электронный бюллетень изменений географических названий государств-участников СНГ.

2. Просить картографо-геодезические службы государств-участников СНГ поручить своим представителям в Рабочей группе по географическим названиям в срок до 1 октября 2014 года полностью завершить переход на утверждённую XXXV сессией МГС и введенную в действие с 1 января 2014 года модернизированную форму представления информации в разделах Электронного бюллетеня изменений географических названий. Результаты представить руководителю Рабочей группы для обобщения.

3. Поручить руководителю Рабочей группы по географическим названиям В.М. Богинскому В.М. (ФГБУ «Центр геодезии, картографии и ИПД», Росреестр) в срок до 10 декабря 2014 года провести обобщение материалов и подготовку к размещению на официальном сайте Росреестра модернизированного Электронного бюллетеня изменений географических названий государств-участников СНГ по состоянию на 2014 год, а также направить его в участвующие страны для практического использования.

4. Рекомендовать Рабочей группе по географическим названиям продолжить в 2015 году свою деятельность по сбору и актуализации информации о происходящих в государствах-участниках СНГ изменениях географических названий.

**По седьмому вопросу (разное)**

*Слушали:*

По инициативе делегации Республики Таджикистан и Кыргызской Республики, рассмотреть вопрос разработки единого положения о делимитации и демаркации Государственных границ.

*Постановили:*

1. Просить Росреестр совместно с МИИГАиК разработать проект Положения о техническом обеспечении проведения делимитации и демаркации Государственных границ стран СНГ.

2. Руководителям картографо-геодезических служб стран СНГ в срок до 1 ноября 2014 года внести предложения по данному вопросу в Росреестр.

**По восьмому вопросу (разное)**

*Слушали:*

По предложению Республики Казахстан рассмотрен вопрос разработки Положения по созданию цифровых карт открытого пользования.

*Постановили:*

1. Просить Комитет по делам строительства, ЖКХ и управления земельными ресурсами Министерства национальной экономики Республики Казахстан создать Рабочую группу по разработке Положения по созданию цифровых карт открытого пользования.

2. Службам в срок до 1 октября 2014 года представить кандидатуры по разработке данного положения.

**По девятому вопросу**

*Слушали:*

Об избрании на 2015 год Председателя Межгосударственного совета и определении даты и места проведения XXXVII сессии.

*Постановили:*

1. Принять к сведению информацию кыргызской делегации о невозможности проведения XXXVII сессии Межгосударственного совета в 2015 году.


2. В соответствии с предложениями членов Межгосударственного совета избрать на 2015 год Председателем Межгосударственного совета Государственный комитет кадастра недвижимости при Правительстве Республики Армения, сопредседателями членов Межгосударственного совета - представителей Республики Казахстан и Российской Федерации.

Провести XXXVII сессию в 2015 году в Республике Армения.


Межгосударственный совет по геодезии, картографии, кадастру и дистанционному зондированию Земли выражает глубокую благодарность Комитету по делам строительства, жилищно-коммунального хозяйства и управления земельными ресурсами Министерства национальной экономики Республики Казахстан за прекрасную организацию XXXVI сессии Межгосударственного совета по геодезии, картографии, кадастру и дистанционному зондированию Земли.




За Азербайджанскую Республику



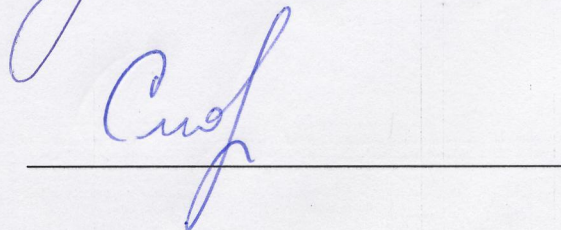
За Республику Армения




За Республику Беларусь




За Республику Казахстан




За Кыргызскую Республику



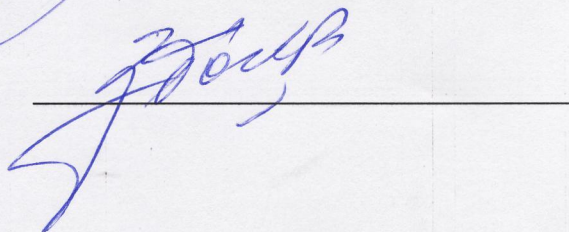
За Республику Молдова



За Российскую Федерацию



За Республику Таджикистан



Республика Молдова

Российская Федерация